

ausgezeichnete Badegewässerqualität

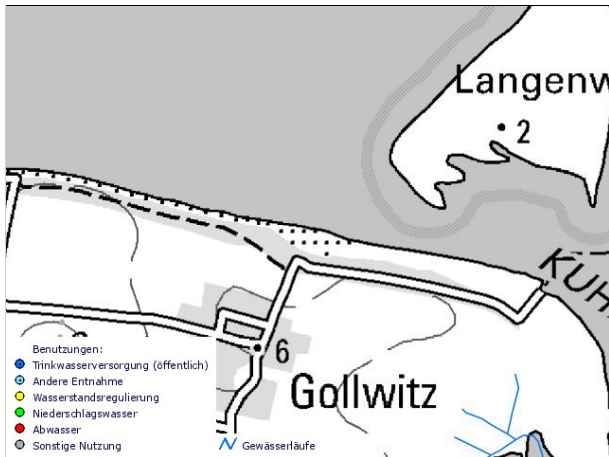


- ★★★ ausgezeichnet
- ★★ gut
- ★ ausreichend
- mangelhaft

Die Wasserqualität wird regelmäßig durch das Gesundheitsamt des Landkreises Nordwestmecklenburg (Tel. 03841 3040-5350) untersucht. Aktuelle Ergebnisse finden Sie auf der Online-Badewasserkarte. Die Ergebniseinstufung ergibt sich aus den Untersuchungen der letzten 4 Jahre.



www.badewasser-mv.de



Kartenmaterial: © GeoBasis-DE/MV 2017; © Landesamt für Umwelt, Naturschutz und Geologie Mecklenburg-Vorpommern

Informationen

Die Ostsee, auch Baltisches Meer genannt, ist ein 413.000 km² großes und bis zu 459 m tiefes Binnenmeer. Es gilt als größtes Brackwassermeer der Erde. Die Wismarer Bucht als Teil der Mecklenburger Bucht ist einer der südlichsten Ausläufer der Ostsee. Im Nordosten der Bucht liegt das Ostseebad Insel Poel. An der Nordküste der Insel befindet der Strand von Gollwitz. Die Badestrände am Nordkap fallen über eine weite Strecke sehr flach ab. Nördlich von Gollwitz liegt die Vogelschutzinsel Langenwerder.

Die Landschaft landeinwärts wird durch Ackerflächen geprägt.

Der chemische Zustand des Gewässers wird als gut bewertet, die Sichttiefe liegt das ganze Jahr fast immer weit über einem Meter.

Die Wasserqualität wird durch Algen nur gering beeinträchtigt. Abhängig von Wind und Strömung können gelegentlich größere Ansammlungen im Spülsaum auftreten. In sehr warmen Sommermonaten kann es zu einer Algenblüte durch Cyanobakterien kommen.

Einleitungen von Oberflächenwasser landwirtschaftlicher Nutzflächen und Drainagewasser können bei Starkregenereignissen die Wasserqualität negativ beeinflussen.

Bitte beachten Sie aktuelle Aushänge.

Das Badegewässerprofil lässt keine Gefahr für eine kurzzeitige oder sonstige Verschmutzungen erkennen.

Stand 2017

Analyse und Bewertung erfolgen durch das Landesamt für Gesundheit und Soziales Mecklenburg-Vorpommern

ausgezeichnete Badegewässerqualität

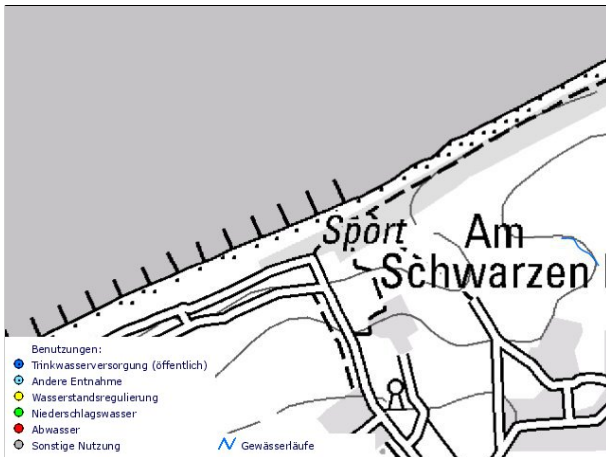


- ★★★ ausgezeichnet
- ★★ gut
- ★ ausreichend
- mangelhaft

Die Wasserqualität wird regelmäßig durch das Gesundheitsamt des Landkreises Nordwestmecklenburg (Tel. 03841 3040-5350) untersucht. Aktuelle Ergebnisse finden Sie auf der Online-Badewasserkarte. Die Ergebniseinstufung ergibt sich aus den Untersuchungen der letzten 4 Jahre.



www.badewasser-mv.de



Kartenmaterial: © GeoBasis-DE/MV 2017; © Landesamt für Umwelt, Naturschutz und Geologie Mecklenburg-Vorpommern

Informationen

Die Ostsee, auch Baltisches Meer genannt, ist ein 413.000 km² großes und bis zu 459 m tiefes Binnenmeer. Es gilt als größtes Brackwassermeer der Erde. Die Wismarer Bucht als Teil der Mecklenburger Bucht ist einer der südlichsten Ausläufer der Ostsee. Im Nordosten der Bucht liegt das Ostseebad Insel Poel. An der Nordwestküste der Insel befindet sich der Strand Schwarzer Busch.

Die Landschaft landeinwärts wird durch Ackerflächen geprägt.

Der chemische Zustand des Gewässers wird als gut bewertet, die Sichttiefe liegt das ganze Jahr fast immer weit über einem Meter.

Die Wasserqualität wird durch Algen nur gering beeinträchtigt. Abhängig von Wind und Strömung können gelegentlich größere Ansammlungen im Spülsaum auftreten. In sehr warmen Sommermonaten kann es zu einer Algenblüte durch Cyanobakterien kommen.

Einleitungen von Oberflächenwasser landwirtschaftlicher Nutzflächen und Drainagewasser können bei Starkregenereignissen die Wasserqualität negativ beeinflussen.

Bitte beachten Sie aktuelle Aushänge.

Das Badegewässerprofil lässt keine Gefahr für eine kurzzeitige oder sonstige Verschmutzungen erkennen.

Stand 2017

Analyse und Bewertung erfolgen durch das Landesamt für Gesundheit und Soziales Mecklenburg-Vorpommern

**Mecklenburg
Vorpommern**



MV tut gut.

ausgezeichnete Badegewässerqualität

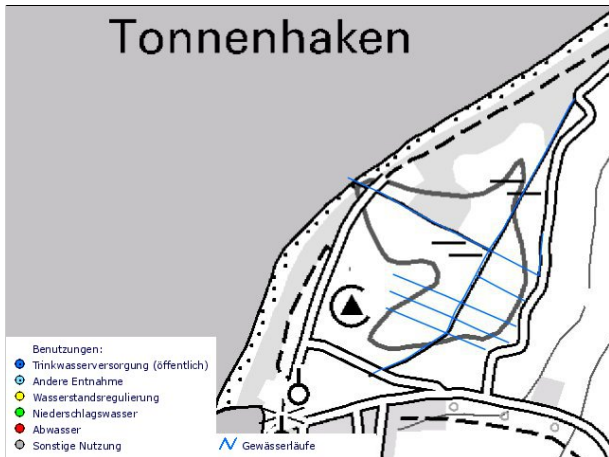


- ★★★★ ausgezeichnet
- ★★★ gut
- ★★ ausreichend
- ★ mangelhaft

Die Wasserqualität wird regelmäßig durch das Gesundheitsamt des Landkreises Nordwestmecklenburg (Tel. 03841 3040-5350) untersucht. Aktuelle Ergebnisse finden Sie auf der Online-Badewasserkarte. Die Ergebniseinstufung ergibt sich aus den Untersuchungen der letzten 4 Jahre.



www.badewasser-mv.de



Kartenmaterial: © GeoBasis-DE/MV 2017; © Landesamt für Umwelt, Naturschutz und Geologie Mecklenburg-Vorpommern

Informationen

Die Ostsee, auch Baltisches Meer genannt, ist ein 413.000 km² großes und bis zu 459 m tiefes Binnenmeer. Es gilt als größtes Brackwassermeer der Erde. Die Wismarer Bucht als Teil der Mecklenburger Bucht ist einer der südlichsten Ausläufer der Ostsee. Im Nordosten der Bucht liegt die Insel Poel. An der Westküste der Insel befindet sich in Nähe des Hafens und vor einem Campingplatz der Strand von Timmendorf. Hier gibt es auch zahlreiche Wassersportmöglichkeiten.

Die Landschaft landeinwärts wird durch Ackerflächen geprägt.

Der chemische Zustand des Gewässers wird als gut bewertet, die Sichttiefe liegt das ganze Jahr fast immer weit über einem Meter.

Die Wasserqualität wird durch Algen nur gering beeinträchtigt. Abhängig von Wind und Strömung können gelegentlich größere Ansammlungen im Spülsaum auftreten. In sehr warmen Sommermonaten kann es zu einer Algenblüte durch Cyanobakterien kommen.

Einleitungen von Oberflächenwasser landwirtschaftlicher Nutzflächen, Drainagewasser sowie Niederschlagswasser können bei Starkregenereignissen die Wasserqualität negativ beeinflussen.

Bitte beachten Sie aktuelle Aushänge.

Das Badegewässerprofil lässt keine Gefahr für eine kurzzeitige oder sonstige Verschmutzungen erkennen.

Stand 2017

Analyse und Bewertung erfolgen durch das Landesamt für Gesundheit und Soziales Mecklenburg-Vorpommern